

ГРАФИЧЕСКОЕ ОПИСАНИЕ
местоположения границ населенных пунктов, территориальных
зон, особо охраняемых природных территорий, зон с особыми
условиями использования территории

Публичный сервитут для строительства объекта "Строительство ЛЭП-10 кВ (ориентировочной протяжённостью 0,270 км.) отпайкой от ВЛ-10 кВ № 8-9 ПС 110/35/10 кВ «Роднички», КТП-10/0,4 кВ (ориентировочной мощностью 100 кВА) и ЛЭП-0,4 кВ (ориентировочной протяжённостью 0,005 км.), установка шкафа 0,4 кВ с коммутационным аппаратом (1 единица) для электроснабжения объекта складского здания/помещения расположенного по адресу: Местоположение установлено относительно ориентира, расположенного за пределами участка. Ориентир обл. Волгоградская, р-н Нехаевский, п. Роднички, здание Родничковской сельской администрации. Участок находится примерно в 975 м, по направлению на юго-запад от ориентира, Нехаевский РЭС» (34-1-22-00676371 - заявитель ИП Глава К(Ф)Х Гарбузов В.И.)

(наименование объекта, местоположение границ которого описано (далее - объект))

Раздел 1

Сведения об объекте		
№ п/п	Характеристики объекта	Описание характеристик
1	2	3
1	Местоположение объекта	Волгоградская область, Нехаевский р-н, Роднички п
2	Площадь объекта ± величина погрешности определения площади (P ± ΔP)	5 713 м ² ±
3	Иные характеристики объекта	Вид объекта реестра границ: Зона с особыми условиями использования территории Вид объекта по документу: Зона публичного сервитута

Раздел 2

Сведения о местоположении границ объекта

1. Система координат

2. Сведения о характерных точках границ объекта

Обозначение характерных точек границ	Координаты, м		Метод определения координат характерной точки	Средняя квадратическая погрешность положения характерной точки (Mt), м	Описание обозначения точки на местности (при наличии)
	X	Y			
1	2	3	4	5	6
1	641 248,61	1 201 008,03	Картометрический метод	0,10	—
2	641 258,57	1 201 000,44		0,10	
3	641 428,64	1 201 191,18		0,10	
4	641 439,39	1 201 209,80		0,10	
5	641 421,20	1 201 220,30		0,10	
6	641 411,53	1 201 203,54		0,10	
7	641 247,93	1 201 020,05		0,10	
8	641 254,33	1 201 014,72		0,10	
1	641 248,61	1 201 008,03		0,10	

3. Сведения о характерных точках части (частей) границы объекта

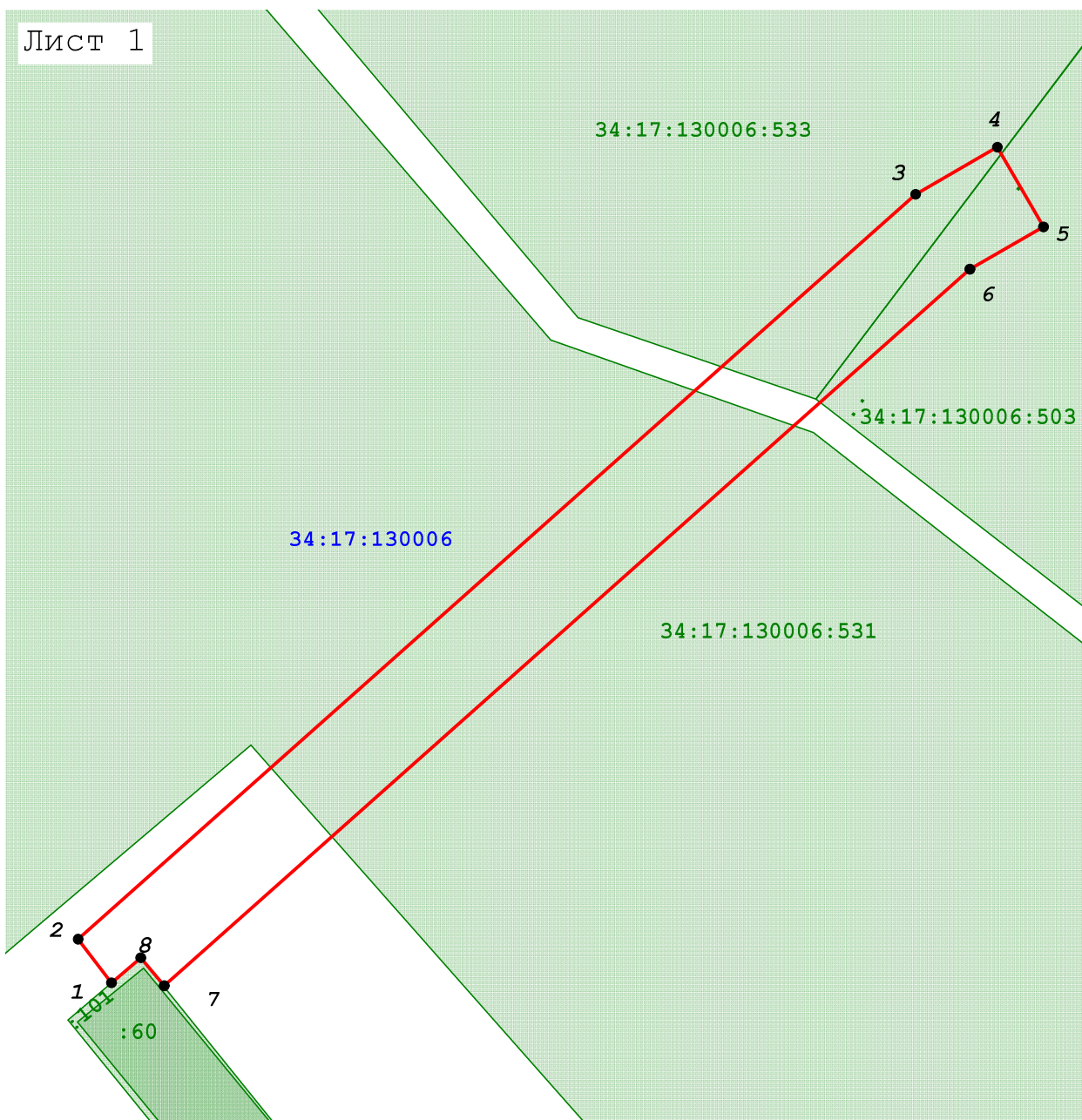
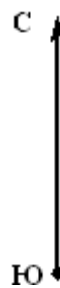
1	2	3	4	5	6
—	—	—	—	—	—

ТЕКСТОВОЕ ОПИСАНИЕ
местоположения границ населенных пунктов, территориальных зон

Прохождение границы		Описание прохождения границы
от точки	до точки	
1	2	3
—	—	—



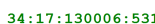
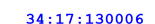

Раздел 4
План границ объекта

Лист 1



Масштаб 1:1 500

Используемые условные знаки и обозначения:

-  - Граница зоны устанавливаемого публичного сервитута
-  - Земельные участки учтенные в ЕГРН
-  - Кадастровый номер земельного участка, учтенного в ЕГРН
-  - Кадастровый квартал
-  - Характерная точка границы зоны устанавливаемого публичного сервитута